

UBICACIÓN GEOGRÁFICA

Provincia: (18) CORRIENTES

Depto: (042) EMPEDRADO















Localidad: (005) BARRIO SANTA ROSA

Fracción: 01

LEYENDA

Código Nombre de calle

2933 - GOMEZ CARRILLO

- | | |
|---|---------------------|
|  | Vivienda Colectiva |
|  | Límite de Fracción |
|  | Límite de Radio |
|  | Ferrocarril |
|  | Alambrado |
|  | Otro |
|  | Cementerio |
|  | Edificio Público |
|  | Escuela |
|  | Estación de FFCC |
|  | Hospital |
|  | Iglesia |
|  | Plaza |
|  | Policía |
|  | Terminal de Omnibus |

Escala 1:5100
POSGAR94 / Faja 6 - EPSG:22186
Fuente: DPE - INDEC
Elaborado por: DPE - INDEC
Coordinación del Sistema
Geoestadístico
Fecha de Elaboración: 2022